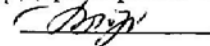



СОГЛАСОВАНО

Директор ГАУ СО «ЦСЗН Ивантеевского района»



УТВЕРЖДАЮ

Директор

Матюх Е.В. 

« 16 » 11 2017г.



Паспорт доступности № 1

здания муниципального общеобразовательного учреждения «Основная общеобразовательная школа с. Клевенка Ивантеевского района Саратовской области «

1. Общие сведения об объекте

- 1.1. Наименование объекта: муниципальное общеобразовательное учреждение «Основная общеобразовательная школа с. Клевенка Ивантеевского района Саратовской области «
- 1.2. Адрес: 413962, Саратовская область, Ивантеевский район, с. Клевенка, ул. Советская д.93
- 1.3. Сведения о размещении объекта:
  - отдельно стоящее двухэтажное здание, 1378,9 кв.м
  - наличие прилегающего земельного участка (да); 7000 кв.м
- 1.4. Год постройки здания 1989г., последнего капитального ремонта: не проводился.
- 1.5. Дата предстоящих плановых ремонтных работ: в рамках реализации мероприятий программы
- 1.6. Название организации (учреждения): муниципальное общеобразовательное учреждение «Основная общеобразовательная школа с. Клевенка Ивантеевского района Саратовской области»  
сокращенное название: МОУ «ООШ с. Клевенка»
- 1.7 Юридический адрес организации: 413962, Саратовская область, Ивантеевский район, с. Клевенка, ул. Советская д.93
- 1.8. Основание для пользования объектом: оперативное управление
- 1.9. Форма собственности: Муниципальная
- 1.10. Территориальная принадлежность: Муниципальная
- 1.11. Вышестоящая организация: Администрация Ивантеевского Муниципального района Саратовской области
- 1.12. Адрес вышестоящей организации, другие координаты: 413960, Саратовская область, Ивантеевский район, с. Ивантеевка ул. Советская, д.14

2. Характеристика деятельности организации на объекте  
(по обслуживанию населения)

- 2.1. Сфера деятельности: Образование
- 2.2. Виды оказываемых услуг: образовательные услуги
- 2.3. Формы оказания услуг: на объекте
- 2.4. Категории обслуживаемого населения по возрасту: дошкольники, школьники
- 2.5. Категории обслуживаемых инвалидов: не обслуживаются
- 2.6. Плановая мощность: посещаемость - более 50 человек в день
- 2.7. Участие в исполнении ИПР инвалида, ребенка-инвалида (да, нет) нет

3. Состояние доступности объекта

- 3.1. Путь следования в объекту пассажирским транспортом: нет
- 3.2. Путь к объекту от ближайшей остановки пассажирского транспорта:
  - 3.2.1. расстояние от объекта от остановки транспорта: нет
  - 3.2.2. время движения пешком: нет
  - 3.2.3. наличие выделенного от проезжей части пешеходного пути: нет
  - 3.2.4. Перекрестки: нет
  - 3.2.5. Информация на пути следования к объекту: нет
  - 3.2.6. Перепады высоты на пути: нет
- 3.3. Обустройство дорожных знаков по высоте: нет
- 3.4. Формы обслуживания инвалидов: не обслуживаются (формы обслуживания)

№	Вид нарушения инвалида (по МСЭ)	Формы организации доступности объекта (формы обслуживания)*
	Все категории инвалидов в МГН	ДУ
1	<i>в том числе инвалиды:</i>	
2	передвигающиеся на креслах-колясках	ВИД
3	с нарушениями опорно-двигательного аппарата	ДУ
4	с нарушениями зрения	ВИД
5	с нарушениями слуха	ДУ
6	с нарушениями умственного развития	ДУ

\* - указывается один из вариантов: «А», «Б», «ДУ», «ВНД»

А - доступны все структурно-функциональные зоны ОСИ

Б - в уровне первого этажа организовано место обслуживания инвалидов

ДУ - доступно условно, т.е. организовано дистанционное обслуживание, помощь персонала и т.д.

ВНД - временно не доступен

#### 3.4 Состояние доступности основных структурно-функциональных зон

№	Основные структурно-функциональные зоны	Состояние доступности, в том числе для основных категорий инвалидов**
1	Территория, прилегающая к зданию (участок)	ДУ (О, С, Г, У)
2	Вход (входы) в здание	ДУ (О, С, Г, У)
3	Путь (пути) движения внутри здания (в т.ч. пути эвакуации)	ДУ (Г, У)
4	Зона целевого назначения здания (целевого посещения объекта)	ДУ (Г, У)
5	Санитарно-гигиенические помещения	ДУ (Г, У)
6	Система информации и связи (на всех зонах)	ВНД
7	Пути движения к объекту (от остановки транспорта)	ДУ (Г, У)

\*\* Указывается: ДП-В - доступно полностью всем; ДП-И (К, О, С, Г, У) - доступно полностью избирательно (указать категории инвалидов); ДЧ-В - доступно частично всем; ДЧ-И (К, О, С, Г, У) - доступно частично избирательно (указать категорию инвалидов); ДУ - доступно условно; ВНД - временно недоступно

3.5. Итоговое заключение о состоянии доступности ОСИ Данный ОСИ доступен условно для людей с нарушением опорно-двигательного аппарата, с нарушением слуха и умственного развития. Не имеет доступности для инвалидов и маломобильных групп населения. На пути следования к объекту, покрытие нуждается в замене. Вход в здание не доступен для инвалидов. Нет тактильных плиток по ходу движения к объекту. Нет знака «Стоянка для инвалидов». Отсутствуют визуальные, акустические, тактильные средства устройства информации. Санитарно – гигиенические помещения не приспособлены для инвалидов. Все 2 этажа не доступны для инвалидов. Аварийные выходы не имеют пандусов и поручней. Для достижения результатов по организации доступности, вести сотрудничество с общественными объединениями инвалидов

#### 4. Управленческое решение

##### 4.1. Рекомендации по адаптации основных структурных элементов объекта

№	Основные структурно-функциональные зоны объекта	Рекомендации по адаптации объекта (вид работы)*
1	Территория, прилегающая к зданию (участок)	Капитальный ремонт
2	Вход (входы) в здание	Капитальный ремонт
3	Путь (пути) движения внутри здания (в т.ч. пути эвакуации)	Капитальный ремонт
4	Зона целевого назначения здания (целевого посещения объекта)	Капитальный ремонт
5	Санитарно-гигиенические помещения	Капитальный ремонт
6	Система информации на объекте (на всех зонах)	Текущий ремонт
7	Пути движения к объекту (от остановки транспорта)	Не нуждается
	Все зоны и участки	Капитальный ремонт

\*- указывается один из вариантов (видов работ): не нуждается; ремонт (текущий, капитальный); индивидуальное решение с ТСП; технические решения невозможны – организации альтернативной формы обслуживания

4.2. Период проведения работ: 2017 – 2030 гг.

в рамках исполнения: плана мероприятий

4.3. Ожидаемый результат (по состоянию доступности) после выполнения работ по адаптации: Доступность коридоров всех категорий инвалидов и МГН.

4.4. Для принятия решения требуется:

- согласование работ с надзорными органами в сфере проектирования и строительства
- согласование с вышестоящей организацией
- согласование с общественными организациями инвалидов

4.5. Информация размещена (обновлена) на Карте доступности субъекта РФ дата: [www.social.saratov.gov.ru](http://www.social.saratov.gov.ru)

(наименование сайта, портала)

5. Особые отметки

Паспорт сформирован на основании:

1. Анкеты (информации об объекте) от « 10 » июля 20 17 г.
2. Акта обследования объекта: № акта 1 от « 10 » июля 20 17 г.

СОГЛАСОВАНО

Директор ГАУ СО «ЦСЗН Ивантеевского района»



УТВЕРЖДАЮ

Директор

Матюх Е.В.

« 10 » декабрь 2017г.



Отчет обследования к паспорту доступности № 1  
здания муниципального общеобразовательного учреждения «Основная общеобразовательная школа с. Клебенка Ивантеевского района  
Саратовской области «

#### 1. Общие сведения об объекте

- 1.1. Наименование объекта: муниципальное общеобразовательное учреждение «Основная общеобразовательная школа с. Клебенка Ивантеевского района Саратовской области «
- 1.2. Адрес: 413962, Саратовская область, Ивантеевский район, с. Клебенка, ул. Советская д.93
- 1.3. Сведения о размещении объекта:
  - отдельно стоящее двухэтажное здание, 1378,9 кв.м
  - наличие прилегающего земельного участка (да); 7000 кв.м
- 1.4. Год постройки здания 1989г., последнего капитального ремонта: не проводился.
- 1.5. Дата предстоящих плановых ремонтных работ: в рамках реализации мероприятий программы
- 1.6. Название организации (учреждения): муниципальное общеобразовательное учреждение «Основная общеобразовательная школа с. Клебенка Ивантеевского района Саратовской области»  
сокращенное название: МОУ «ООШ с. Клебенка»
- 1.7. Юридический адрес организации: 413962, Саратовская область, Ивантеевский район, с. Клебенка, ул. Советская д.93
- 1.8. Основание для пользования объектом: оперативное управление
- 1.9. Форма собственности: Муниципальная
- 1.10. Территориальная принадлежность: Муниципальная
- 1.11. Вышестоящая организация: Администрация Ивантеевского Муниципального района Саратовской области
- 1.12. Адрес вышестоящей организации, другие координаты: 413960, Саратовская область, Ивантеевский район, с. Ивантеевка ул. Советская, д.14

2. Характеристика деятельности организации на объекте  
(по обслуживанию населения)

- 2.1. Сфера деятельности: Образование
- 2.2. Виды оказываемых услуг: образовательные услуги
- 2.3. Форма оказания услуг: на объекте
- 2.4. Категории обслуживаемого населения по возрасту: дошкольники, школьники
- 2.5. Категории обслуживаемых инвалидов: не обслуживаются
- 2.6. Плановая мощность: посещаемость более 50 человек в день
- 2.7. Участие в исполнении ИПР инвалида, ребенка-инвалида (да, нет) нет

3. Состояние доступности объекта

- 3.1. Путь следования к объекту пассажирским транспортом: нет.
- 3.2. Путь к объекту от ближайшей остановки пассажирского транспорта:
  - 3.2.1. расстояние до объекта от остановки транспорта: нет
  - 3.2.2. время движения (пешком): нет
  - 3.2.3. наличие выделенного от проезжей части пешеходного пути: нет
  - 3.2.4. Перекрестки: нет
  - 3.2.5. Информация на пути следования к объекту: нет
  - 3.2.6. Перепалы высоты на пути: нет
- 3.3. Обустраиваются ли инвалиды на объект: нет
- 3.3. Организация доступности объекта для инвалидов: форма обслуживания

№	Категория инвалидов (вид нарушения)	Вариант организации доступности объекта (формы обслуживания)*
	Все категории инвалидов и МГН	ДУ
1	в том числе инвалиды:	
2	передвигающиеся на креслах-колясках	ВНД
3	с нарушениями опорно-двигательного аппарата	ДУ
4	с нарушениями зрения	ВНД
5	с нарушениями слуха	ДУ

6	с нарушениями умственного развития	ДУ
---	------------------------------------	----

\* - указывается один из вариантов: «А», «Б», «ДУ», «ВНД»

*А - доступны все структурно-функциональные зоны ОСИ*

*Б - в уровне первого этажа организовано место обслуживания инвалидов*

*ДУ - доступно условно, т.е. организовано дистанционное обслуживание, помощь персонала и*

*ВНД - временно не доступен*

3.4 Состояние доступности основных структурно-функциональных зон

№	Основные структурно-функциональные зоны	Состояние доступности, в том числе для основных категорий инвалидов**
1	Территория, прилегающая к зданию (участок)	ДЧ-И (О, Г, У), ВНД (К, С)
2	Вход (входы) в здание	ДЧ-И (О, Г, У), ВНД (К, С)
3	Путь (пути) движения внутри здания (в т.ч. пути эвакуации)	ДЧ-И (О, Г, У), ВНД (К, С)
4	Зона целевого назначения здания (целевого посещения объекта)	ДЧ-В
5	Санитарно-гигиенические помещения	ДЧ-И (Г, С, У), ВНД (К, С)
6	Система информации и связи (на всех зонах)	ВНД
7	Пути движения к объекту (от остановки транспорта)	ДЧ-И (К, О, Г, У), ВНД (С)

\*\* Указывается: ДЧ-В - доступно полностью всем; ДЧ-И (К, О, С, Г, У) - доступно полностью избирательно (указать категории инвалидов); ДЧ-И - доступно частично всем; ДЧ-И (К, О, С, Г, У) - доступно частично избирательно (указать категории инвалидов); ДУ - доступно условно; ВНД - временно недоступно

#### 4. Управленческое решение

##### 4.1. Рекомендации по адаптации основных структурных элементов объекта

№	Основные структурно-функциональные зоны объекта	Рекомендации по адаптации объекта (вид работы)*
1	Территория, прилегающая к зданию (участок)	Прилегающая территория частично нуждается в замене. Положить тактильную плитку на путях движения, повесить указатели направления движения.
2	Вход (входы) в здание	Капитальный ремонт. Центральный вход: должен быть пандус



		(СП 59.13330.2012) входная площадка при входе должна иметь навес, водоотвод, дверь должны иметь ширину в свету не менее 1.2 м. с доводчиком (усилие открывания двери не должно превышать 50Нм), высота порога не должна превышать 0,014м. в дверях не допускается зеркальные стекла, на входе на территорию объекта разместить тактильную информацию об объекте. На крыльце установить поручни. Поверхность входной площадки и тамбура должна быть твердой и не допускать скольжения.
3	Путь (пути) движения внутри здания (в т.ч. пути эвакуации)	Капитальный ремонт. На двери целесообразно ориентироваться на применение легко управляемых приборов и механизмов, а также П-образных ручек. Ширина не менее 0.9 м, уменьшить высоту порогов в дверных проемах до 0,014м, ширина пути движения в коридорах должна быть не менее 1.5м, высота коридоров по всей их длине и ширине должна составлять не менее 2.1м, участки пола на путях движения на расстоянии 0,6м перед дверными проемами должны иметь тактильные предупреждающие указатели или контрастно окрашенную поверхность. Рельефные или контрастно окрашенные участки пола на путях движения перед дверным проемом, входами на лестницы, поворотами. Лестница: ширина марша не менее 1.35 м., поручни с обеих сторон высотой от 85 см. до 92 см. с завершающими частями поручня не менее 30 см. Подъемные механизмы на этажи внутри здания отсутствуют. Лифтовый зал: для инвалидов не менее 20% вместимости зала, установить указатели и тактильную плитку, установить индуктивную сигнализацию и организовать доступ к эскалаторам и МПН, спортзал: установить тактильную табличку, организовать доступ инвалидам в зал и раздевалки. Двери на путях эвакуации должны иметь окраску, контрастную со стеной.
4	Зона целевого назначения здания (целевого посещения объекта)	Капитальный ремонт: кабинетная форма обслуживания. Подходы к различному виду оборудования и мебели должны быть по ширине не менее 0,9м, а при необходимости поворота кресла-коляски на 90 градусов - не менее — 1,2м, дверные проемы в помещении, как правило, не должны иметь порогов и перепадов высот пола (их высота или перепад не должен превышать 0,014м). На каждом этаже должны быть зоны отдыха, под маршем

		открытой лестницы и другими нависающими элементами внутри здания, имеющими размер в свету менее 1,9 , следует установить барьеры, ограждения.
5	Санитарно - гигиенические помещения	Капитальный ремонт. Доступная кабина должна иметь ширину — 1,65м, глубину 1,8м, ширина двери 0,9м. В кабине рядом с унитазом следует предусмотреть пространство не менее 0,7м для размещения кресла — коляски, а также крючки для одежды, костылей. В кабине должно быть пространство 1,4м для разворота кресла-коляски. Двери должны открываться наружу. Следует предусмотреть установку откидных опорных поручней, штанг, поворотных или откидных сидений. Размеры универсальной кабины в плане не менее 2,2м ширины и 2,25м глубины. Следует применять унитазы, имеющие опору для спины.
6	Система информации на объекте (на всех зонах)	Капитальный ремонт (Информационные указатели ( плаки здания, указатели направления путей движения и т.п.) должны быть расположены на всех основных точках пересечения путей движения на объекте ( коридор, кабинеты и т.п.) По возможности информационные знаки должны быть расположены на стенах, на уровне глаз. План объекта должен быть расположен на видном месте напротив входа в здание. Уведомляющая и ориентирующая информация должна быть расположена на высоте не менее 1,2 м и не более 4,5 м от уровня пола или поверхности пешеходного пути. Знаки и указатели не содержащие текстовой информации, внутри зданий должны быть размещены на высоте не более 2,5 м. Визуальная информация приспособленная для тактильного восприятия, должна быть в зоне путей движения на высоте от 1,2 м до 1,6 м)
7	Пути движения к объекту (от остановки транспорта)	Капитальный ремонт ( положить новое дорожное покрытие, обустройство тротуара тактильными дорожками на пути следования, информационные указатели)
8	Все зоны и участки	Капитальный ремонт

\*- указывается один из вариантов (видов работ): не нуждается; ремонт (текущий, капитальный); индивидуальное решение с ТСР; технические решения невозможны – организация альтернативной формы обслуживания

4.2. Период проведения работ: 2017 – 2030 г.г.

в рамках исполнения: плана мероприятий

4.3. Ожидаемый результат (по состоянию доступности) после выполнения работ по адаптации: Доступность корпуса для всех категорий инвалидов и МГН.

4.4. Для принятия решения требуется:

- согласование работ с надзорными органами в сфере проектирования и строительства

- согласование с вышестоящей организацией

- согласование с общественными организациями инвалидов

4.5. Информация размещена (обновлена) на Карте доступности субъекта РФ дата: [www.social.saratov.gov.ru](http://www.social.saratov.gov.ru)

Комиссия:

Председатель комиссии

Директор МОУ «ООИ с. Клевенка» Матюх Елена Васильевна

Члены комиссии:


Заместитель директора Винникова Светлана Анатольевна

Инженер Матюх Александр Михайлович

представители общественных организаций инвалидов

Председатель Кировской МО СОО ООБ ВОИ Ларионов Э.А.

Управленческое решение согласовано «20» июня 2017 г. (протокол № 1 )



СОГЛАСОВАНО  
Директор ГАУ СО «ЦСЗН Ивантеевского района»



УТВЕРЖДАЮ  
Директор  
Матюх Е.В.  
« 03 » Мая 2017г.



Анкета к паспорту доступности № 1  
здания муниципального общеобразовательного учреждения «Основная общеобразовательная школа с. Клевенка Ивантеевского района  
Саратовской области»

1. Общие сведения об объекте

- 1.1. Наименование объекта: муниципальное общеобразовательное учреждение «Основная общеобразовательная школа с. Клевенка Ивантеевского района Саратовской области»
- 1.2. Адрес: 413962, Саратовская область, Ивантеевский район, с. Клевенка, ул. Советская д.93
- 1.3. Сведения о размещении объекта:
  - отдельно стоящее двухэтажное здание, 1378,9 кв.м
  - наличие прилегающего земельного участка (да); 7000 кв.м
- 1.4. Год постройки здания 1989г., последнего капитального ремонта: не проводился.
- 1.5. Дата предстоящих плановых ремонтных работ: в рамках реализации мероприятий программы
- 1.6. Название организации (учреждения): муниципальное общеобразовательное учреждение «Основная общеобразовательная школа с. Клевенка Ивантеевского района Саратовской области»  
сокращенное название: МОУ «ООШ с. Клевенка»
- 1.7. Юридический адрес организации: 413962, Саратовская область, Ивантеевский район, с. Клевенка, ул. Советская д.93
- 1.8. Основание для пользования объектом: оперативное управление
- 1.9. Форма собственности: Муниципальная
- 1.10. Территориальная принадлежность: Муниципальная
- 1.11. Вышестоящая организация: Администрация Ивантеевского Муниципального района Саратовской области
- 1.12. Адрес вышестоящей организации, другие координаты: 413960, Саратовская область, Ивантеевский район, с. Ивантеевка ул. Советская, д.14

2. Характеристика деятельности организации на объекте  
(по обслуживанию населения)

- 2.1. Сфера деятельности: Образование
- 2.2. Виды оказываемых услуг: образовательные услуги
- 2.3. Формы оказания услуг: на объекте
- 2.4. Категории обслуживаемого населения по возрасту: дошкольники, школьники
- 2.5. Категории обслуживаемых инвалидов: не обслуживаются
- 2.6. Плановая мощность: посещаемость - более 50 человек в день
- 2.7. Участие в исполнении ИПР инвалида, ребенка-инвалида (да, нет) нет

3. Условие доступности объекта

- 3.1. Нужна ли дорога к объекту пешеходным транспортом: нет
- 3.2. Путь к объекту от ближайшей остановки пассажирского транспорта:
  - 3.2.1. расстояние (по объекту от остановки транспорта): нет
  - 3.2.2. время движения (оценком): нет
  - 3.2.3. наличие выделенного от проезжей части пешеходного пути: нет
  - 3.2.4. Перекрестки: нет
  - 3.2.5. Видеонаблюдения с целью контроля к объекту: нет
- 3.2.6. Наличие пандуса к объекту: нет
- 3.2.7. Наличие пандуса к объекту: нет
- 3.2.8. Наличие пандуса к объекту: нет

№	категория инвалидов (вид нарушения)	Вариант организации обслуживания объекта (формы обслуживания)*
	Все категории инвалидов и МГН	ВЦД
1	в том числе инвалиды:	
2	передвигающиеся на креслах-колясках	ВЦД
3	с нарушениями опорно-двигательного аппарата	ДУ
4	с нарушениями зрения	ДУ
5	с нарушениями слуха	А

6 с нарушениями умственного развития Ду

\* - указывается один из вариантов: «А», «Б», «ДУ», «ВНД»

А - доступны все структурно-функциональные зоны ОСИ

Б - в уровне первого этажа организовано место обслуживания инвалидов

ДУ - доступно условно, т.е. организованы для инвалидов обслуживание, пользование перестилки и т.д.

ВНД - временно не доступен

4. Управленческое решение (предложения по адаптации основных структурных элементов объекта)

№	Основные структурно-функциональные зоны объекта	Рекомендации по адаптации объекта (вид работы)*
1	Территория, прилегающая к зданию (участок)	Капитальный ремонт
2	Вход (выходы) в здание	Капитальный ремонт
3	Путь (пути) движения внутри здания (в т.ч. пути эвакуации)	Капитальный ремонт
4	Зоны первого этажа (для первого посещения объекта)	Капитальный ремонт
5	Санитарно-гигиенические помещения	Капитальный ремонт
6	Система информации на объекте (на всех зонах)	Текущий ремонт
7	Пути движения в объекте (с остановкой транспорта)	Не планируется
8	Все зоны и участки	Капитальный ремонт

\* указывается один из вариантов: «А», «Б», «ДУ», «ВНД». Если работы не нужны, то в графе «Рекомендации по адаптации объекта» указывается «Не планируется».

Исполнитель: *С.И.С.* (подпись)  
 Руководитель: *С.И.С.* (подпись)  
 Дата: \_\_\_\_\_