





МУНИЦИПАЛЬНОЕ ОБЩЕОБРАЗОВАТЕЛЬНОЕ УЧРЕЖДЕНИЕ
«ОСНОВНАЯ ОБЩЕОБРАЗОВАТЕЛЬНАЯ ШКОЛА С. КЛЕВЕНКА
ИВАНТЕЕВСКОГО РАЙОНА САРАТОВСКОЙ ОБЛАСТИ»

<p>«Рассмотрено» на заседании ШМО учителей естественно – научного цикла МОУ "ООШ с. Клевенка»  / М.В. Кузнецова/ Протокол № <u>1</u> от «<u>27</u>» <u>августа</u> 2019 г</p>	<p>«Согласовано» Заместитель директора по УВР МОУ «ООШ с. Клевенка»  / С.А. Вишнякова/ «<u>24</u>» <u>августа</u> 2019 г</p>	<p>«Утверждаю» Директор МОУ «ООШ с. Клевенка»  / Е.В. Матюх/ Приказ № <u>82</u> от «<u>27</u>» <u>августа</u> 2019 г</p> 
--	---	---

РАБОЧАЯ ПРОГРАММА
учебного предмета «География»

Класс (ы) 5-9

Уровень образования - основное общее образование

Уровень изучения предмета- базовый уровень

Срок реализации программы 2019/2023 учебный год

Рабочую программу составила:

Рогова Анастасия Владимировна

Рабочая программа составлена на основе следующих нормативно-правовых актов:

- Федеральный закон « Об образовании в Российской Федерации» от 29 декабря 2012 года № 273-ФЗ;
- ФГОС основного общего образования (утвержден приказом Министерства образования и науки РФ от 17 декабря 2010 года № 1897);
- Приказ Минобрнауки России от 31.12.2015 №1577 «О внесении изменений в федеральный государственный образовательный стандарт основного общего образования, утвержденный приказом Министерством образования и науки Российской Федерации от 17 декабря 2010 г. № 1897»;
- Приказ Министерства образования и науки Российской Федерации от 31.03.2014 года №253 «Об утверждении федерального перечня учебников, рекомендуемых к использованию при реализации имеющих государственную аккредитацию образовательных программ начального общего, основного общего, среднего общего образования.» с изменениями на 5 июля 2017 года №629;
- Основная образовательная программа основного общего образования муниципального общеобразовательного учреждения «Основная общеобразовательная школа с. Клевенка Ивантеевского района Саратовской области»;
- Программа курса«Рабочая программа по географии для 5 – 9 классов под редакцией И.И. Бариновой, В.П. Дронова(М.: Дрофа) 2017г;
- Локальные акты школы.

Программа рассчитана на учащихся 5-9 классов МОУ «ООШ с. Клевенка». Уровень подготовки учащихся позволяет изучать предполагаемый курс на базовом уровне.

В соответствии с учебным планом на изучение данной программы выделено: 272 часа.

Из них на изучение географии в 5-6 классе отводится по 34 часа, в 7-9 классах по 68 часов в год.

Для реализации программного содержания используются следующие учебные пособия:

Учебные пособия:

1. В.П. Дронов, Л.Е. Савельева. «География. Землеведение»: 5 - 6 класс: Учебник для учащихся общеобразовательных учреждений– М.: Дрофа, 2017.
2. В.П. Дронов, И.И. Баринова, В.Я. Ром. «География России. Природа. Население. Хозяйство». Учебник. М.: Дрофа, 2017.
3. В.П. Дронов, И.И. Баринова, В.Я. Ром.«География. Материки, океаны, народы и страны». Учебник. М.: Дрофа, 2017.
4. В.П. Дронов, И.И. Баринова, В.Я. Ром.«География России. Природа. Население. Хозяйство». Учебник. М.: Дрофа, 2017.
5. В.П. Дронов, И.И. Баринова, В.Я. Ром.«География России. Хозяйство и географические районыУчебник. М.: Дрофа, 2016.

Учебные пособия рекомендованы (допущены) к использованию в образовательном процессе в образовательных учреждениях, реализующих программы общего образования. Соответствуют федеральному компоненту государственных образовательных стандартов основного общего образования. Рекомендованы Министерством образования Российской Федерации.

Учебно – методический комплект:

1. География: 5 класс: атлас.-5-е изд., стереотип. – М.: Дрофа; ДИК, 2017.
2. География: 5 класс: контурные карты.-5-е изд., стереотип. – М.: Дрофа; ДИК, 2017.
3. География: 6 класс: атлас.-5-е изд., стереотип. – М.: Дрофа; ДИК, 2017.
4. География: 6 класс: контурные карты.-5-е изд., стереотип. – М.: Дрофа; ДИК, 2017.
5. География:7 класс: атлас. – М.: Дрофа; ДИК, 2017.
6. География: 7 класс: контурные карты.. – М.: Дрофа; ДИК, 2017.
7. География:8 класс: атлас. – М.: Дрофа; ДИК, 2017.
8. География: 8 класс: контурные карты.. – М.: Дрофа; ДИК, 2017.
9. География:9 класс: атлас. – М.: Дрофа; ДИК, 2017.
10. География: 9 класс: контурные карты.. – М.: Дрофа; ДИК, 2017

Планируемые результаты освоения предмета

Личностные

- воспитание российской гражданской идентичности: патриотизма, уважения к Отечеству, прошлому и настоящему многонационального народа России; осознание своей этнической принадлежности, знание истории, языка, культуры своего народа, своего края, основ культурного наследия народов России и человечества;
- усвоение гуманистических, демократических и традиционных ценностей многонационального российского общества;
- воспитание чувства ответственности и долга перед Родиной;
- формирование ответственного отношения к учению, готовности и способности обучающихся к саморазвитию и самообразованию на основе мотивации к обучению и познанию, осознанному выбору с учетом устойчивых познавательных интересов, а также на основе формирования уважительного отношения к труду, развития опыта участия в социально значимом труде;
- формирование целостного мировоззрения, соответствующего современному уровню развития науки и общественной практики, учитывающего социальное, культурное, языковое, духовное многообразие современного мира;
- формирование осознанного, уважительного и доброжелательного отношения к другому человеку, его мнению, мировоззрению, культуре, языку, вере, гражданской позиции, к истории, культуре, религии, традициям, языкам, ценностям народов России и народов мира;
- готовности и способности вести диалог с другими людьми и достигать в нем взаимопонимания;
- освоение социальных норм, правил поведения, ролей и форм социальной жизни в группах и сообществах, включая взрослые и социальные сообщества; участие в школьном самоуправлении и общественной жизни в пределах возрастных компетенций с учетом региональных, этнокультурных, социальных и экономических особенностей;
- развитие морального сознания и компетентности в решении моральных проблем на основе личностного выбора, формирование нравственных чувств и нравственного поведения, осознанного и ответственного отношения к собственным поступкам;
- формирование основ экологической культуры, соответствующей современному уровню экологического мышления, развитие опыта экологически ориентированной рефлексивно-оценочной и практической деятельности в жизненных ситуациях;
- осознание значения семьи в жизни человека и общества, принятие ценности семейной жизни, уважительное и заботливое отношение к членам своей семьи;
- развитие эстетического сознания через освоение художественного наследия народов России и мира, творческой деятельности эстетического характера.

Метапредметные

- умение самостоятельно определять цели своего обучения, ставить и формулировать для себя новые задачи в учебе и познавательной деятельности, развивать мотивы и интересы своей познавательной деятельности;
- умение самостоятельно планировать пути достижения целей, в том числе альтернативные, осознанно выбирать наиболее эффективные способы решения учебных и познавательных задач;

- умение соотносить свои действия с планируемыми результатами, осуществлять контроль своей деятельности в процессе достижения результата, определять способы действий в рамках предложенных условий и требований, корректировать свои действия в соответствии с изменяющейся ситуацией;
- умение оценивать правильность выполнения учебной задачи, собственные возможности ее решения;
- владение основами самоконтроля, самооценки, принятия решений и осуществления осознанного выбора в учебной и познавательной деятельности;
- умение определять понятия, создавать обобщения, устанавливать аналогии, классифицировать, самостоятельно выбирать основания и критерии для классификации, устанавливать причинно-следственные связи, строить логическое рассуждение, умозаключение (индуктивное, дедуктивное и по аналогии) и делать выводы;
- умение создавать, применять и преобразовывать знаки и символы, модели и схемы для решения учебных и познавательных задач;
- смысловое чтение;
- умение организовывать учебное сотрудничество и совместную деятельность с учителем и сверстниками; работать индивидуально и в группе: находить общее решение и разрешать конфликты на основе согласования позиций и учета интересов; формулировать, аргументировать и отстаивать свое мнение;
- умение осознанно использовать речевые средства в соответствии с задачей коммуникации для выражения своих чувств, мыслей и потребностей; планирования и регуляции своей деятельности; владение устной и письменной речью, монологической контекстной речью;
- формирование и развитие компетентности в области использования информационно-коммуникационных технологий (ИКТ-компетенции);
- формирование и развитие экологического мышления, умение применять его в познавательной, коммуникативной, социальной практике и профессиональной ориентации.

Предметные

- формирование представлений о географии, ее роли в освоении планеты человеком, о географических знаниях как компоненте научной картины мира, их необходимости для решения современных практических задач человечества и своей страны, в том числе задачи охраны окружающей среды и рационального природопользования;
- формирование первичных компетенций использования территориального подхода как основы географического мышления для осознания своего места в целостном, многообразном и быстро изменяющемся мире и адекватной ориентации в нем;
- формирование представлений и основополагающих теоретических знаний о целостности и неоднородности Земли как планеты людей в пространстве и во времени, основных этапах ее географического освоения, особенностях природы, жизни, культуры и хозяйственной деятельности людей, экологических проблемах на разных материках и в отдельных странах;
- овладение элементарными практическими умениями использования приборов и инструментов для определения количественных и качественных характеристик компонентов географической среды, в том числе ее экологических параметров;
- овладение основами картографической грамотности и использования географической карты как одного из языков международного общения;

- овладение основными навыками нахождения, использования и презентации географической информации;
- формирование умений и навыков использования разнообразных географических знаний в повседневной жизни для объяснения и оценки явлений и процессов, самостоятельного оценивания уровня безопасности окружающей среды, адаптации к условиям территории проживания, соблюдения мер безопасности в случае природных стихийных бедствий и техногенных катастроф;
- формирование представлений об особенностях деятельности людей, ведущей к возникновению и развитию или решению экологических проблем на различных территориях и акваториях, умений и навыков безопасного и экологически целесообразного поведения в окружающей среде.

Планируемые результаты изучения учебного предмета, курса География.

Землеведение 5 класс

Обучающийся научится:

- составление простейших географических прогнозов; принятие решений, основанных на сопоставлении, сравнении и/или оценке географической информации;
- проводить с помощью приборов измерения температуры, влажности воздуха, атмосферного давления, силы и направления ветра, абсолютной и относительной высоты, направления и скорости течения водных потоков;
- различать изученные географические объекты, процессы и явления, сравнивать географические объекты, процессы и явления на основе известных характерных свойств и проводить их простейшую классификацию;
- использовать знания о географических законах и закономерностях, о взаимосвязях между изученными географическими объектами, процессами и явлениями для объяснения их свойств, условий протекания и различий;
- описывать по карте положение и взаиморасположение географических объектов;
- различать географические процессы и явления, определяющие особенности природы и населения материков и океанов, отдельных регионов и стран;
- уметь ориентироваться при помощи компаса, определять стороны горизонта, использовать компас для определения азимута мира;
- давать характеристику рельефа своей местности;
- описывать погоду своей местности;

Обучающийся получит возможность научиться:

- создавать простейшие географические карты различного содержания; моделировать географические объекты и явления;
- работать с записками, отчетами, дневниками путешественников как источниками географической информации;
- подготавливать сообщения (презентации) о выдающихся путешественниках, о современных исследованиях Земли;
- ориентироваться на местности: в мегаполисе и в природе; использовать знания о географических явлениях в повседневной жизни для сохранения здоровья и соблюдения норм экологического поведения в быту и окружающей среде;
- выдвигать гипотезы о связях и закономерностях событий, процессов, объектов, происходящих в географической оболочке;
- наносить на контурные карты основные формы рельефа;

Планируемые результаты изучения учебного предмета, курса География.

Землеведение 6 класс

Обучающийся научится:

- использовать различные источники географической информации (картографические, статистические, текстовые, видео- и фотоизображения, компьютерные базы данных) для решения различных учебных и практико-ориентированных задач: выявление географических зависимостей и закономерностей на основе результатов наблюдений, на основе анализа, обобщения и интерпретации географической информации объяснение географических явлений и процессов (их свойств, условий протекания и географических различий);
- расчет количественных показателей, характеризующих географические объекты, явления и процессы; составление простейших географических прогнозов; принятие решений, основанных на сопоставлении, сравнении и/или оценке географической информации;

- проводить с помощью приборов измерения температуры, влажности воздуха, атмосферного давления, силы и направления ветра, абсолютной и относительной высоты, направления и скорости течения водных потоков;
- различать изученные географические объекты, процессы и явления, сравнивать географические объекты, процессы и явления на основе известных характерных свойств и проводить их простейшую классификацию;
- оценивать характер взаимодействия деятельности человека и компонентов природы в разных географических условиях с точки зрения концепции устойчивого развития;
- описывать по карте положение и взаиморасположение географических объектов; различать географические процессы и явления, определяющие особенности природы и населения материков и океанов, отдельных регионов и стран;

Обучающийся получит возможность научиться:

- создавать простейшие географические карты различного содержания; моделировать географические объекты и явления;
- работать с записками, отчетами, дневниками путешественников как источниками географической информации;
- подготавливать сообщения (презентации) о выдающихся путешественниках, о современных исследованиях Земли;
- ориентироваться на местности: в мегаполисе и в природе; использовать знания о географических явлениях в повседневной жизни для сохранения здоровья и соблюдения норм экологического поведения в быту и окружающей среде;
- приводить примеры, показывающие роль географической науки в решении социально-экономических и геоэкологических проблем человечества;
- примеры практического использования географических знаний в различных областях деятельности;
- воспринимать и критически оценивать информацию географического содержания в научно-популярной литературе и средствах массовой информации;
- выдвигать гипотезы о связях и закономерностях событий, процессов, объектов, происходящих в географической оболочке;
- давать оценку и приводить примеры изменения значения границ во времени, оценивать границы с точки зрения их доступности;
- наносить на контурные карты основные формы рельефа;
- давать характеристику климата своей области (края, республики);

Планируемые результаты изучения учебного предмета, курса География. География материков и океанов. 7 класс

Обучающийся научится:

- расчет количественных показателей, характеризующих географические объекты, явления и процессы; составление простейших географических прогнозов; принятие решений, основанных на сопоставлении, сравнении и/или оценке географической информации;
- различать изученные географические объекты, процессы и явления, сравнивать географические объекты, процессы и явления на основе известных характерных свойств и проводить их простейшую классификацию;
- использовать знания о географических законах и закономерностях, о взаимосвязях между изученными географическими объектами, процессами и явлениями для объяснения их свойств, условий протекания и различий;
- оценивать характер взаимодействия деятельности человека и компонентов природы в

- разных географических условиях с точки зрения концепции устойчивого развития;
- описывать по карте положение и взаиморасположение географических объектов; различать географические процессы и явления, определяющие особенности природы и населения материков и океанов, отдельных регионов и стран;
- устанавливать черты сходства и различия особенностей природы и населения, материальной и духовной культуры регионов и отдельных стран;

Обучающийся получит возможность научиться:

- создавать простейшие географические карты различного содержания; моделировать географические объекты и явления;
- работать с записками, отчетами, дневниками путешественников как источниками географической информации;
- подготавливать сообщения (презентации) о выдающихся путешественниках, о современных исследованиях Земли;
- ориентироваться на местности: в мегаполисе и в природе; использовать знания о географических явлениях в повседневной жизни для сохранения здоровья и соблюдения норм экологического поведения в быту и окружающей среде;
- приводить примеры, показывающие роль географической науки в решении социально-экономических и геоэкологических проблем человечества;
- примеры практического использования географических знаний в различных областях деятельности;
- воспринимать и критически оценивать информацию географического содержания в научно-популярной литературе и средствах массовой информации;
- составлять описание природного комплекса;

Планируемые результаты изучения учебного предмета, курса. География России. Природа. Население. Хозяйство. 8 класс.

Обучающийся научится:

- различать принципы выделения и устанавливать соотношения между государственной территорией и исключительной экономической зоной России;
- оценивать воздействие географического положения России и ее отдельных частей на особенности природы, жизнь и хозяйственную деятельность населения;
- использовать знания о мировом, зональном, летнем и зимнем времени для решения практико-ориентированных задач по определению различий в поясном времени территорий в контексте реальной жизни;
- использовать знания об особенностях компонентов природы России и ее отдельных территорий, об особенностях взаимодействия природы и общества в пределах отдельных территорий России для решения практико-ориентированных задач в контексте реальной жизни;
- различать (распознавать, приводить примеры) демографические процессы и явления, характеризующие динамику численности населения России и отдельных регионов; факторы, определяющие динамику населения России, половозрастную структуру, особенности размещения населения по территории страны, географические различия в уровне занятости, качестве и уровне жизни населения;
- использовать знания о естественном и механическом движении населения, половозрастной структуре, трудовых ресурсах, городском и сельском населении, этническом и религиозном составе населения России для решения практико-ориентированных задач в контексте реальной жизни;
- находить и распознавать ответы на вопросы, возникающие в ситуациях повседневного

- характера, узнавать в них проявление тех или иных демографических и социальных процессов или закономерностей;
- оценивать место и роль России в мировом хозяйстве.

Обучающийся получит возможность научиться:

- объяснять закономерности размещения населения и хозяйства отдельных территорий в связи с природными и социально-экономическими факторами;
- оценивать возможные в будущем изменения географического положения России, обусловленные мировыми геодемографическими, геополитическими и геоэкономическими изменениями;
- давать оценку и приводить примеры изменения значения границ во времени, оценивать границы с точки зрения их доступности;
- наносить на контурные карты основные формы рельефа;
- давать характеристику климата своей области (края, республики);
- показывать на карте артезианские бассейны и области распространения многолетней мерзлоты;
- выдвигать и обосновывать на основе статистических данных гипотезы об изменении численности населения России, его половозрастной структуры, развитии человеческого капитала;
- оценивать ситуацию на рынке труда и ее динамику;
- выбирать критерии для сравнения, сопоставления, места страны в мировой экономике; объяснять возможности России в решении современных глобальных проблем человечества; оценивать социально-экономическое положение и перспективы развития России.

Планируемые результаты изучения учебного предмета, курса География России. Хозяйство и географические районы. 9 класс.

Выпускник научится:

- различать принципы выделения и устанавливать соотношения между государственной территорией и исключительной экономической зоной России, ее отдельных регионов;
- оценивать особенности взаимодействия природы и общества в пределах отдельных территорий России;
- объяснять особенности компонентов природы отдельных частей страны; оценивать природные условия и обеспеченность природными ресурсами отдельных территорий России;
- использовать знания об особенностях компонентов природы России и ее отдельных территорий, об особенностях взаимодействия природы и общества в пределах отдельных территорий России для решения практико-ориентированных задач в контексте реальной жизни;
- различать (распознавать, приводить примеры) демографические процессы и явления, характеризующие динамику численности населения России и отдельных регионов; факторы, определяющие динамику населения России, половозрастную структуру, особенности размещения населения по территории страны, географические различия в уровне занятости, качестве и уровне жизни населения; использовать знания о естественном и механическом движении населения, половозрастной структуре, трудовых ресурсах, городском и сельском населении, этническом и религиозном составе населения России для решения практико-ориентированных задач в контексте реальной жизни;

- различать (распознавать) показатели, характеризующие отраслевую; функциональную и территориальную структуру хозяйства России;
- использовать знания о факторах размещения хозяйства и особенностях размещения отраслей экономики России для объяснения особенностей отраслевой, функциональной и территориальной структуры хозяйства России на основе анализа факторов, влияющих на размещение отраслей и отдельных предприятий по территории страны;
- объяснять и сравнивать особенности природы, населения и хозяйства отдельных регионов России;
- сравнивать особенности природы, населения и хозяйства отдельных регионов России; сравнивать показатели воспроизводства населения, средней продолжительности жизни, качества населения России с мировыми показателями и показателями других стран.

Выпускник получит возможность научиться:

- объяснять закономерности размещения населения и хозяйства отдельных территорий в связи с природными и социально-экономическими факторами;
- оценивать положительные и негативные последствия глобальных изменений климата для отдельных регионов и стран;
- объяснять закономерности размещения населения и хозяйства отдельных территорий в связи с природными и социально-экономическими факторами;
- оценивать возможные в будущем изменения географического положения России, обусловленные мировыми геодемографическими, геополитическими и геоэкономическими изменениями, а также развитием глобальной коммуникационной системы;
- делать прогнозы трансформации географических систем и комплексов в результате изменения их компонентов;
- выдвигать и обосновывать на основе статистических данных гипотезы об изменении численности населения России, его половозрастной структуры, развитии человеческого капитала;
- объяснять различия в обеспеченности трудовыми ресурсами отдельных регионов России выдвигать и обосновывать на основе анализа комплекса источников информации гипотезы об изменении отраслевой и территориальной структуры хозяйства страны;
- обосновывать возможные пути решения проблем развития хозяйства России;
- оценивать социально-экономическое положение и перспективы развития России.

СОДЕРЖАНИЕ УЧЕБНОГО ПРЕДМЕТА

ГЕОГРАФИЯ. ЗЕМЛЕВЕДЕНИЕ. 5—6 КЛАССЫ

5 КЛАСС

ВВЕДЕНИЕ

Что изучает география. География как наука. Многообразие географических объектов. Природные и антропогенные объекты, процессы и явления.

Раздел I. Накопление знаний о Земле

Познание Земли в древности. Древняя география и географы. География в Средние века. **Великие географические открытия.** Что такое Великие географические открытия. Экспедиции Христофора Колумба. Открытие южного морского пути в Индию. Первое кругосветное плавание. **Открытие Австралии и Антарктиды.** Открытие и исследования Австралии и Океании. Первооткрыватели Антарктиды. Русское кругосветное плавание. **Современная география.** Развитие физической географии. Современные географические исследования. География на мониторе компьютера. Географические информационные системы. Виртуальное познание мира.

Раздел II. Земля во Вселенной Земля и космос.

Земля — часть Вселенной. Как ориентироваться по звездам. **Земля — часть Солнечной системы.** Что такое Солнечная система. Похожа ли Земля на другие планеты. Земля — уникальная планета. **Влияние космоса на Землю и жизнь людей.** Земля и космос. Земля и Луна. **Осевое вращение Земли.** Вращение Земли вокруг своей оси. Географические следствия вращения Земли вокруг своей оси. **Обращение Земли вокруг Солнца.** Движение Земли вокруг Солнца. Времена года на Земле. **Форма и размеры Земли.** Как люди определили форму Земли. Размеры Земли. Как форма и размеры Земли влияют на жизнь планеты.

Раздел III. Географические модели Земли

Ориентирование на земной поверхности. Как люди ориентируются. Определение направлений по компасу. Азимут. **Изображение земной поверхности.** Глобус. Чем глобус похож на Землю. Зачем нужны плоские изображения Земли. Аэрофотоснимки и космические снимки. Что такое план и карта. **Масштаб и его виды.** Масштаб. Виды записи масштаба. Измерение расстояний по планам, картам и глобусу. **Изображение неровностей земной поверхности на планах и картах.** Абсолютная и относительная высота. Изображение неровностей горизонталями. **Планы местности и их чтение.** План местности — крупномасштабное изображение земной поверхности. Определение направлений. **Параллели и меридианы.** Параллели. Меридианы. Параллели и меридианы на картах. **Градусная сетка. Географические координаты.** Градусная сетка. Географическая широта. Географическая долгота. Определение географических координат. Определение расстояний по градусной сетке. **Географические карты.** Географическая карта как изображение поверхности Земли. Условные знаки карт. Разнообразие карт. Использование планов и карт.

Раздел IV. Земная кора

Внутреннее строение Земли. Состав земной коры. Строение Земли. Из чего состоит земная кора. **Разнообразие горных пород.** Магматические горные породы. Осадочные горные породы. Метаморфические горные породы. **Земная кора и литосфера — каменные оболочки Земли.** Земная кора и ее устройство. Литосфера. **Разнообразие рельефа Земли.** Что такое рельеф. Формы рельефа. Причины разнообразия рельефа. **Движения земной коры.** Медленные движения земной коры. Движения земной коры и залегание горных пород. **Землетрясения.** Что такое землетрясения. Где происходят землетрясения. Как и зачем изучают землетрясения. **Вулканизм.** Что такое вулканизм и вулканы. Где наблюдается вулканизм. **Внешние силы, изменяющие рельеф. Выветривание.** Как внешние силы воздействуют на рельеф. Выветривание. **Работа текучих вод, ледников и ветра.** Работа

текучих вод. Работа ледников. Работа ветра. Деятельность человека. **Главные формы рельефа суши.** Что такое горы и равнины. Горы суши. Равнины суши. **Рельеф дна океанов.** Неровности океанического дна. **Человек и земная кора.** Как земная кора воздействует на человека. Как человек вмешивается в жизнь земной коры.

6 КЛАСС

ВВЕДЕНИЕ Повторение правил работы с учебником, рабочей тетрадью и атласом. Закрепление знаний о метеорологических приборах и приемах метеонаблюдений. Выбор формы дневника наблюдений за погодой и способов его ведения.

Раздел V. Атмосфера

Из чего состоит атмосфера и как она устроена. Что такое атмосфера. Состав атмосферы и ее роль в жизни Земли. Строение атмосферы. **Нагревание воздуха и его температура.** Как нагреваются земная поверхность и атмосфера. Различия в нагревании воздуха в течение суток и года. Показатели изменений температуры. **Зависимость температуры воздуха от географической широты.** Географическое распределение температуры воздуха. Пояса освещенности. **Влага в атмосфере.** Что такое влажность воздуха. Во что превращается водяной пар. Как образуются облака. **Атмосферные осадки.** Что такое атмосферные осадки. Как измеряют количество осадков. Как распределяются осадки. **Давление атмосферы.** Почему атмосфера давит на земную поверхность. Как измеряют атмосферное давление. Как и почему изменяется давление. Распределение давления на поверхности Земли. **Ветры.** Что такое ветер. Какими бывают ветры. Значение ветров. **Погода.** Что такое погода. Почему погода разнообразна и изменчива. Как изучают и предсказывают погоду. Климат. Что такое климат. Как изображают климат на картах. **Человек и атмосфера.** Как атмосфера влияет на человека. Как человек воздействует на атмосферу.

Раздел VI. Гидросфера

Вода на Земле.Круговорот воды в природе. Что такое гидросфера. Круговорот воды в природе. Значение гидросферы в жизни Земли. **Мировой океан — основная часть гидросферы.** Мировой океан и его части. Моря, заливы, проливы. Как и зачем изучают Мировой океан. **Свойства океанических вод.** Цвет и прозрачность. Температура воды. Соленость. **Движения воды в океане. Волны.** Что такое волны. Ветровые волны. Цунами. Приливные волны (приливы). **Течения.** Многообразие течений. Причины возникновения течений. Значение течений. **Реки.** Что такое река. Что такое речная система и речной бассейн. **Жизнь рек.** Как земная кора влияет на работу рек. Роль климата в жизни рек. **Озера и болота.** Что такое озеро. Какими бывают озерные котловины. Какой бывает озерная вода. Болота. **Подземные воды.** Как образуются подземные воды. Какими бывают подземные воды. **Ледники. Многолетняя мерзлота.** Где и как образуются ледники. Покровные и горные ледники. Многолетняя мерзлота. **Человек и гидросфера.** Стихийные явления в гидросфере. Как человек использует гидросферу. Как человек воздействует на гидросферу.

Раздел VII. Биосфера

Что такое биосфера и как она устроена. Что такое биосфера. Границы современной биосферы. **Роль биосферы в природе.** Биологический круговорот. Биосфера и жизнь Земли. Распределение живого вещества в биосфере. **Особенности жизни в океане.** Разнообразие морских организмов. Особенности жизни в воде. **Распространение жизни в океане.** Распространение организмов в зависимости от глубины. Распространение организмов в зависимости от климата. Распространение организмов в зависимости от удаленности берегов. **Жизнь на поверхности суши. Леса.** Особенности распространения организмов на суше. Леса. **Жизнь в беслесных пространствах.** Характеристика степей, пустынь и полупустынь, тундры. **Почва.** Почва и ее состав. Условия образования почв. От чего зависит плодородие почв. Строение почв. **Человек и биосфера.** Человек — часть биосферы. Воздействие человека на биосферу.

Раздел VIII. Географическая оболочка

Из чего состоит географическая оболочка. Что такое географическая оболочка. Границы географической оболочки. **Особенности географической оболочки.** Географическая оболочка — прошлое и настоящее. Уникальность географической оболочки. **Территориальные комплексы.** Что такое территориальный комплекс. Разнообразие территориальных комплексов.

МАТЕРИКИ, ОКЕАНЫ, НАРОДЫ И СТРАНЫ. 7 КЛАСС

ВВЕДЕНИЕ

Что изучают в курсе «Материки, океаны, народы и страны»? Для чего человеку необходимы знания географии. Поверхность Земли (материки и океаны). Части света. **Как люди открывали мир.** География в древности. География в античном мире. География в раннем Средневековье (V—XIV вв.). Эпоха Великих географических открытий (XV—XVII вв.). Эпоха первых научных экспедиций (XVII—XVIII вв.). Эпоха научных экспедиций XIX в. Современная эпоха развития знаний о Земле. **Методы географических исследований и источники географических знаний.** Методы изучения Земли.

Главные особенности природы Земли

ЛИТОСФЕРА И РЕЛЬЕФ ЗЕМЛИ

Литосфера. Строение материковой и океанической земной коры. Карта строения земной коры. Литосферные плиты. Сейсмические пояса Земли. **Рельеф.** Крупнейшие (планетарные) формы рельефа. Крупные формы рельефа. Средние и мелкие формы рельефа. Влияние рельефа на природу и жизнь людей. Опасные природные явления, их предупреждение.

АТМОСФЕРА И КЛИМАТЫ ЗЕМЛИ

Климатообразующие факторы. Причины (факторы), влияющие на формирование климата. Климатические пояса. **Климатические пояса Земли.** Основные характеристики экваториального, тропического, субэкваториального, субтропического, умеренного арктического и субарктического, антарктического и субантарктического поясов. Климат и человек.

ГИДРОСФЕРА

Гидросфера Земли. Мировой океан. Роль гидросферы в жизни Земли. Влияние воды на состав земной коры и образование рельефа. Роль воды в формировании климата. Вода — необходимое условие для существования жизни. Роль воды в хозяйственной деятельности людей. Свойства вод океана. Водные массы. Поверхностные течения в океане. **Взаимодействие океана с атмосферой и сушей.** Роль Мирового океана в жизни нашей планеты. Влияние поверхностных течений на климат. Влияние суши на Мировой океан.

ГЕОГРАФИЧЕСКАЯ ОБОЛОЧКА

Свойства и особенности строения географической оболочки. Свойства географической оболочки. Особенности строения географической оболочки. Формирование природно-территориальных комплексов. Разнообразие природно-территориальных комплексов. **Закономерности географической оболочки.** Целостность географической оболочки. Ритмичность существования географической оболочки. **Географическая зональность.** Образование природных зон. Закономерности размещения природных зон на Земле. Широтная зональность. Высотная поясность.

Население Земли

Численность населения и размещение людей на Земле. Численность населения Земли. Причины, влияющие на численность населения. **Народы и религии мира.** Расы, этносы. Мировые и национальные религии. Культурно-исторические регионы мира. Страны мира. **Хозяйственная деятельность населения. Городское и сельское население.** Основные виды хозяйственной деятельности населения. Их влияние на природные комплексы. Городское и сельское население.

Материки и океаны

АФРИКА

Географическое положение. История исследования. Географическое положение. Исследование Африки зарубежными путешественниками. Исследование Африки русскими путешественниками и учеными.

ПРИРОДА МАТЕРИКА

Рельеф и полезные ископаемые. Рельеф. Формирование рельефа под влиянием внутренних и внешних процессов. Полезные ископаемые. **Климат.** Распределение температур воздуха. Распределение осадков. Климатические пояса. **Внутренние воды.** Внутренние воды. Основные речные системы. Озера. Значение внутренних вод для хозяйства. **Природные зоны. Экваториальные леса. Саванны.** Экваториальные леса. Саванны. Тропические пустыни. Влияние человека на природу. **Тропические пустыни. Влияние человека на природу.** Стихийные бедствия. Заповедники и национальные парки.

НАРОДЫ И СТРАНЫ

Население и политическая карта. Народы. Политическая карта. **Региональное деление материка. Страны Северной Африки.** Страны Северной Африки. Географическое положение, природа, население, хозяйство Алжира. **Страны Судана и Центральной Африки.** Страны Судана и Центральной Африки. Географическое положение, природа, население, хозяйство Гвинеи (Республики Гвинея), Демократической Республики Конго (ДР Конго). **Страны Восточной Африки.** Страны Восточной Африки. Географическое положение, природа, население, хозяйство Кении. **Страны Южной Африки.** Страны Южной Африки. Географическое положение, природа, население, хозяйство Южно-Африканской Республики (ЮАР).

АВСТРАЛИЯ И ОКЕАНИЯ

Австралия.

Географическое положение. История открытия и исследования. Рельеф и полезные ископаемые. Географическое положение. **История открытия и исследования.** Рельеф и полезные ископаемые. **Климат. Внутренние воды. Органический мир. Природные зоны.** Климат. Внутренние воды. Органический мир. Природные зоны. Влияние человека на природу. **Австралия (Австралийский Союз).** Население. Хозяйство. **Океания.** Географическое положение. Природа. Народы и страны.

ЮЖНАЯ АМЕРИКА

Географическое положение. История открытия и исследования. Географическое положение. История открытия и исследования.

ПРИРОДА МАТЕРИКА

Рельеф и полезные ископаемые. Рельеф. Анды — самые длинные горы на суше. Полезные ископаемые. **Климат. Внутренние воды.** Климат. Внутренние воды. **Природные зоны. Изменение природы человеком.** Экваториальные леса. Пустыни и полупустыни. Высотная поясность в Андах. Изменение природы человеком.

НАРОДЫ И СТРАНЫ

Население и политическая карта. Народы. Политическая карта. **Страны востока материка. Бразилия, Аргентина.** Географическое положение, природа, население, хозяйство Бразилии, Аргентины. **Андские страны.** Андские страны. Географическое положение, природа, население, хозяйство Перу, Чили.

АНТАРКТИДА

Географическое положение. История открытия и исследования. Природа. Антарктида. Географическое положение. Антарктика. Открытие и исследование. Современные исследования Антарктиды. Ледниковый покров. Подледный рельеф. Климат. Органический мир. Правовое положение материка.

ОКЕАНЫ

Этапы изучения Мирового океана. Северный Ледовитый океан. Северный Ледовитый океан. Географическое положение. Из истории исследования океана. Рельеф. Климат и воды. Органический мир. Виды хозяйственной деятельности в океане. **Тихий и Индийский океаны.** Тихий океан. Географическое положение. Из истории исследования океана. Рельеф. Климат и воды. Органический мир. Виды хозяйственной деятельности в океане. Индийский океан. Географическое положение. Из истории исследования океана. Рельеф. Климат и воды. Органический мир. Виды хозяйственной деятельности в океане. **Атлантический океан.** Атлантический океан. Географическое положение. Из истории исследования океана. Рельеф. Климат и воды. Органический мир. Виды хозяйственной деятельности в океане.

СЕВЕРНАЯ АМЕРИКА

Географическое положение. История открытия и исследования. Географическое положение. История открытия. Русские исследователи Северо-Западной Америки.

ПРИРОДА МАТЕРИКА

Рельеф и полезные ископаемые. Рельеф. Полезные ископаемые. **Климат. Внутренние воды.** Климат. Внутренние воды. Основные речные и озерные системы равнин и Аппалачей. Реки и озера Кордильер. **Природные зоны. Изменение природы человеком.** Арктические пустыни. Тундра. Тайга. Смешанные леса. Широколиственные леса. Степи. Изменение природы человеком.

НАРОДЫ И СТРАНЫ

Население и политическая карта. Канада. Народы. Политическая карта. Географическое положение, природа, население и хозяйство Канады. **Соединенные Штаты Америки. Средняя Америка.** Географическое положение, природа, население, хозяйство США. Общая характеристика Средней Америки. Географическое положение, природа, население, хозяйство Мексики.

ЕВРАЗИЯ

Географическое положение. История открытия и исследования. Географическое положение. История открытия и исследования.

ПРИРОДА МАТЕРИКА

Рельеф и полезные ископаемые. Рельеф. Полезные ископаемые. **Климат.** Климат. Климатические пояса. Влияние климата на хозяйственную деятельность населения.

Внутренние воды. Реки. Территории внутреннего стока. Озера. Современное оледенение и многолетняя мерзлота. **Природные зоны.** Тайга. Смешанные и широколиственные леса. Субтропические леса и кустарники. Муссонные (переменно-влажные) леса. Субэкваториальные и экваториальные леса. Высотные пояса в Гималаях и Альпах.

НАРОДЫ И СТРАНЫ

Население и политическая карта. Народы. Политическая карта. **Страны Северной Европы.** Состав, географическое положение, природа, население, хозяйство региона. **Страны Западной Европы.** Страны Западной Европы. Географическое положение, природа, население, хозяйство, объекты Всемирного наследия Великобритании, Франции, Германии. **Страны Восточной Европы.** Восточная Европа. Северная группа стран. Южная группа стран. **Украина.** Географическое положение, природа, население, хозяйство Украины. **Страны Южной Европы. Италия.** Южная Европа. Географическое положение,

природа, население, хозяйство Италии. **Страны Юго-Западной Азии.** Состав, географическое положение, природа, население, хозяйство региона. **Страны Центральной Азии.** Страны Центральной Азии. Географическое положение, природа, население, хозяйство Казахстана и стран Центральной Азии. **Страны Восточной Азии. Китай.** Страны Восточной Азии. Географическое положение, природа, население, хозяйство Китая. **Япония.** Географическое положение, природа, население, хозяйство Японии. **Страны Южной Азии. Индия.** Страны Южной Азии. Географическое положение, природа, население, хозяйство Индии. **Страны Юго-Восточной Азии. Индонезия.** Страны Юго-Восточной Азии. Географическое положение, природа, население, хозяйство Индонезии.

Земля — наш дом

Взаимодействие общества и природы. Взаимодействие человека и природы. Влияние хозяйственной деятельности людей на оболочки Земли. Мировые экологические проблемы. Экологическая карта.

Уроки жизни. Сохранить окружающую природу. Основные типы природопользования. Источники загрязнения природной среды. Региональные экологические проблемы и их зависимость от хозяйственной деятельности. Что надо делать для сохранения благоприятных условий жизни?

ГЕОГРАФИЯ РОССИИ. 8—9 КЛАССЫ

ГЕОГРАФИЯ РОССИИ. ПРИРОДА, НАСЕЛЕНИЕ. ХОЗЯЙСТВО. 8 КЛАСС

ВВЕДЕНИЕ

Что изучает география России. Географический взгляд на Россию: разнообразие территории, уникальность географических объектов.

Часть I. Россия на карте мира

ГЕОГРАФИЧЕСКОЕ ПОЛОЖЕНИЕ И АДМИНИСТРАТИВНО-ТЕРРИТОРИАЛЬНОЕ УСТРОЙСТВО РОССИИ

Границы России. Что такое государственная граница и что она ограничивает. Каковы особенности российских границ. Сухопутные границы России. Морские границы России. С кем соседствует Россия. **Россия на карте часовых поясов.** Что такое местное и поясное время. Что такое декретное время и для чего оно нужно. **Географическое положение России.** Какие типы географического положения существуют. **Физико-географическое, экономико-географическое и транспортно-географическое положение России.** Где расположены крайние точки России. Как на разных уровнях оценивается экономико-географическое положение России. Чем различаются потенциальные и реальные выгоды транспортно-географического положения страны. Геополитическое, геоэкономическое, геодемографическое, этнокультурное и эколого-географическое положение России. В чем сложность геополитического положения России. В чем сходство геоэкономического и геодемографического положения России. Этнокультурное положение России. Эколого-географическое положение.

Как формировалась государственная территория России. Где началось формирование государственной территории России. Как и почему изменялись направления русской и российской колонизации. **Этапы и методы географического изучения территории.** Как первоначально собирались сведения о территории России. Как шло продвижение русских на восток. Как исследовалась территория России в XVIII в. Что отличало географические исследования в XIX в. Что исследовали в XX в. Какие методы использовались для географического изучения России. **Особенности административно-территориального устройства России.** Для чего необходимо административно-территориальное деление. Что такое федерация и субъекты Федерации. Как различаются субъекты Федерации. Для чего нужны федеральные округа.

Часть II. Природа России

ГЕОЛОГИЧЕСКОЕ СТРОЕНИЕ, РЕЛЬЕФ, ПОЛЕЗНЫЕ ИСКОПАЕМЫЕ

Геологическая история и геологическое строение территории России. В чем особенности строения рельефа нашей страны. Где расположены самые древние и самые молодые участки земной коры на территории России. **Рельеф России.** Каковы особенности рельефа России. Как размещены основные формы рельефа на территории нашей страны. **Как и почему изменяется рельеф России.** Как внутренние и внешние процессы влияют на формирование рельефа России. Какие территории нашей страны испытывают неотектонические движения земной коры. Как влияет на рельеф деятельность ледников. **Стихийные природные явления в литосфере.** Что такое стихийные явления природы. Какие стихийные явления происходят в литосфере. **Человек и литосфера.** Влияет ли земная кора на жизнь и хозяйственную деятельность людей? Жизнь и хозяйствование на равнинах. Жизнь и хозяйствование в горах. Как человек воздействует на литосферу.

КЛИМАТ И КЛИМАТИЧЕСКИЕ РЕСУРСЫ

Факторы, определяющие климат России. Что влияет на формирование климата. Влияние географической широты на климат. Влияние подстилающей поверхности. Циркуляция воздушных масс. **Закономерности распределения тепла и влаги на территории России.** Распределение тепла на территории России. Распределение осадков на территории нашей страны. Что показывает коэффициент увлажнения. **Сезонность климата.** Чем обусловлена сезонность климата. Как сезонность повлияла на особенности этнического характера. Как сезонность климата влияет на жизнедеятельность человека. **Типы климатов России.** Арктический и субарктический климат. Климат умеренного пояса. Климат и человек. Как климат влияет на жизнь людей. Что такое комфортность климата. Как взаимосвязаны климат и хозяйственная деятельность людей. Какие климатические явления называют неблагоприятными.

ВНУТРЕННИЕ ВОДЫ И ВОДНЫЕ РЕСУРСЫ

Разнообразие внутренних вод России. Реки. Влияние внутренних вод на природу и жизнь человека. Реки. Куда несут свои воды российские реки. Почему многие реки России медленно текут. Как климат влияет на реки. **Озера. Болота. Подземные воды. Ледники. Многолетняя мерзлота.** Озера. Болота. Подземные воды. Многолетняя мерзлота. Ледники. **Водные ресурсы и человек.** Роль воды в жизни людей. Водные ресурсы. Неравномерность распределения водных ресурсов. Годовые и сезонные колебания речного стока. Большое потребление и большие потери воды. Рост загрязнения воды.

ПОЧВА И ПОЧВЕННЫЕ РЕСУРСЫ

Образование почв и их разнообразие. Что такое почва. Под влиянием каких факторов образуются почвы. Основные свойства и разнообразие почв. **Закономерности распространения почв.** Главные типы почв России. Закономерности распространения почв на территории России. **Почвенные ресурсы России.** Значение почвы для жизни человека. От чего нужно охранять почву. Роль мелиорации в повышении плодородия почв. Охрана почв.

РАСТИТЕЛЬНЫЙ И ЖИВОТНЫЙ МИР. БИОЛОГИЧЕСКИЕ РЕСУРСЫ

Растительный и животный мир России. Разнообразие живой природы России. Основные типы растительности России. Разнообразие животного мира России. **Биологические ресурсы. Охрана растительного и животного мира.** Живые организмы на Земле. Охрана живой природы.

ПРИРОДНОЕ РАЙОНИРОВАНИЕ

Разнообразие природных комплексов. Что такое природно-территориальный комплекс (ПТК). Физико-географическое районирование. Моря как крупные природные комплексы. ПТК природные и антропогенные. **Природно-хозяйственные зоны России.** Что такое природная зональность. Почему мы называем эти зоны природно-хозяйственными. **Арктические пустыни, тундра и лесотундра.** Природные особенности безлесных территорий Севера. Каковы основные виды природопользования на северных территориях.

Леса. Какие леса растут в России. Зона тайги. Зона смешанных и широколиственных лесов. **Лесостепи, степи и полупустыни.** Влияние хозяйственной деятельности человека на природу степей и лесостепей. Географическое положение пустынь и полупустынь в России. **Высотная поясность.** Влияние гор на природу и человека. Где в нашей стране наиболее ярко выражена высотная поясность. **Особо охраняемые природные территории.** Что такое особо охраняемые природные территории (ООПТ). Сколько нужно иметь в стране заповедных территорий, чтобы обеспечить ее устойчивое развитие.

Часть III. Население России

Численность населения России. Как изменялась численность населения России. Что влияет на изменение численности населения. **Мужчины и женщины.** Продолжительность жизни. Кого в России больше — мужчин или женщин. Сколько лет россиянину. Какова в России средняя продолжительность жизни. **Народы, языки и религии.** Сколько народов живет в России. На каких языках говорят россияне. Какие религии исповедуют жители России. **Городское и сельское население.** Какое население в России называют городским. Какие поселения называют сельскими. **Размещение населения России.** Какова плотность населения в России. Почему население неравномерно размещено по территории страны. Что такое зоны расселения. **Миграции населения в России.** Что такое миграции и почему они возникают. Что такое миграционный прирост. Как миграции влияют на жизнь страны. **Люди и труд.** Что такое трудовые ресурсы и экономически активное население. От чего зависит занятость людей и безработица.

Часть IV. Хозяйство России

Что такое хозяйство страны? Что такое хозяйство страны и как оценить уровень его развития. Как устроено хозяйство России. **Как география изучает хозяйство.** Что такое условия и факторы размещения предприятий. Что такое территориальная структура хозяйства.

ПЕРВИЧНЫЙ СЕКТОР ЭКОНОМИКИ — ОТРАСЛИ, ЭКСПЛУАТИРУЮЩИЕ ПРИРОДУ

Состав первичного сектора экономики. Природные ресурсы. Что относят к первичному сектору экономики. Что такое природные ресурсы и как их подразделяют. **Природно-ресурсный капитал России.** Что такое природно-ресурсный капитал и как он оценивается. Каковы проблемы использования природно-ресурсного капитала страны. **Сельское хозяйство.** Чем сельское хозяйство отличается от других отраслей. Каков состав сельского хозяйства. Что такое агропромышленный комплекс. **Растениеводство.** Какие отрасли растениеводства наиболее развиты в России. Как растениеводство влияет на окружающую среду. **Животноводство.** Какие отрасли животноводства наиболее развиты в России. Как животноводство влияет на окружающую среду. **Лесное хозяйство.** Сколько лесов в России. Можно ли рубить лес. Какова роль леса в российской истории и экономике. **Охота и рыбное хозяйство.** Какую роль в современной жизни людей играет охота. Что такое рыбное хозяйство.

ГЕОГРАФИЯ РОССИИ. ХОЗЯЙСТВО И ГЕОГРАФИЧЕСКИЕ РАЙОНЫ. 9 КЛАСС

Часть IV. Хозяйство России (продолжение)

ВВЕДЕНИЕ Повторение и обобщение знаний о хозяйстве России, полученных в курсе географии 8 класса.

ВТОРИЧНЫЙ СЕКТОР ЭКОНОМИКИ — ОТРАСЛИ, ПЕРЕРАБАТЫВАЮЩИЕ СЫРЬЕ

Топливо-энергетический комплекс (ТЭК). Что такое топливо-энергетический комплекс. Для чего и как составляется топливо-энергетический баланс. Каковы проблемы развития российского ТЭК. **Нефтяная промышленность.** Сколько нефти добывается в России. Где расположены основные нефтяные базы страны. Куда транспортируют и где перерабатывают российскую нефть. Как нефтяная промышленность влияет на окружающую среду. **Газовая промышленность.** Сколько природного газа добывают в России. Где в России расположены

основные базы добычи газа. Куда транспортируют российский газ. Как газовая промышленность влияет на окружающую среду. **Угольная промышленность.** Сколько угля добывается в России. Где находятся основные базы добычи угля. Как угольная промышленность влияет на окружающую среду. **Электроэнергетика.** Сколько электроэнергии производится в России. Как размещаются электростанции различных типов. Как в России используются нетрадиционные источники энергии. Что такое энергосистемы и для чего они нужны. Как электроэнергетика влияет на окружающую среду. **Металлургия. География черной металлургии.** Что такое металлургия. Сколько черных металлов производится в России. Как размещаются металлургические предприятия. Где находятся основные районы производства черных металлов. Как черная металлургия влияет на окружающую среду. **География цветной металлургии.** Сколько цветных металлов производится в России. Где размещаются предприятия цветной металлургии. Где находятся основные районы производства цветных металлов. Как цветная металлургия влияет на окружающую среду. **Химическая промышленность.** Что производит химическая промышленность. Чем химическая промышленность отличается от других отраслей. География химической промышленности. Как размещаются предприятия химической промышленности. Где находятся основные районы химической промышленности. Как химическая промышленность влияет на окружающую среду. **Лесная промышленность.** Сколько продукции лесной промышленности производится в России. Как размещаются предприятия лесной промышленности. Где находятся основные районы лесной промышленности. Как лесная промышленность влияет на окружающую среду. **Машиностроение.** Сколько машин производится в России. Как размещаются предприятия машиностроения. Где находятся основные районы машиностроения. Как машиностроение влияет на окружающую среду. **Пищевая и легкая промышленность.** Чем пищевая и легкая промышленность отличается от других отраслей хозяйства. Как размещаются предприятия пищевой и легкой промышленности. Где находятся основные районы пищевой и легкой промышленности. Как пищевая и легкая промышленность влияет на окружающую среду.

ТРЕТИЧНЫЙ СЕКТОР ЭКОНОМИКИ — СФЕРА УСЛУГ

Состав и значение сферы услуг. Что такое услуги и какими они бывают. Как устроена сфера услуг. Как развита в России сфера услуг. **Роль и значение транспорта.** Что такое транспортная система. Как учитывается роль различных видов транспорта в транспортной системе. **Сухопутный транспорт.** Какой вид транспорта ведущий в России. Почему автомобильный транспорт недостаточно развит в России. Как железнодорожный и автомобильный транспорт влияет на окружающую среду. **Водный транспорт.** Каковы особенности морского транспорта России. Какой морской бассейн ведущий в морском транспорте страны. Что перевозят внутренним водным транспортом. Как водный транспорт влияет на окружающую среду. **Авиационный и трубопроводный транспорт.** **Связь.** Каковы особенности авиационного транспорта России. Какова роль трубопроводного транспорта в транспортной системе. Как авиационный и трубопроводный транспорт влияет на окружающую среду. Какие бывают виды связи. Как в России развита связь. **Наука.** Какова роль науки и образования в современном обществе. Какова география российской науки. Что такое наукограды. **Жилищное и рекреационное хозяйство.** Каковы особенности жилищного фонда России. Как россияне обеспечены жильем. Как жилой фонд размещен по территории страны. Что такое рекреационное хозяйство.

Часть V. География крупных регионов России

РАЙОНИРОВАНИЕ РОССИИ

Зачем районировать территорию страны? Что такое районирование. Как отличаются виды районирования.

ЕВРОПЕЙСКАЯ РОССИЯ (ЗАПАДНЫЙ МАКРОРЕГИОН) Общая характеристика Европейской России. Что такое Европейская Россия и каково ее географическое положение. Каковы особенности природы Европейской России. Чем характеризуются природные ресурсы, население и хозяйство этой части страны. **Европейский Север. Географическое положение.** Почему Европейский Север освоен слабее своих соседей. В чем выгоды приморского положения района. Как влияют на развитие района особенности соседского положения. **Природа Европейского Севера.** Чем различается природа различных частей

района. Чем богаты моря, омывающие Европейский Север. **Население и хозяйственное освоение Европейского Севера.** Каковы особенности современного населения района. Как заселялся и осваивался Европейский Север. **Хозяйство Европейского Севера.** В чем главные особенности хозяйства Европейского Севера. Каковы ведущие отрасли промышленности района. Каковы экологические проблемы района. **Северо-Западный район. Географическое положение.** Каковы главные черты географического положения района. Как влияло на развитие района его столичное положение. **Природа Северо-Запада.** С чем связаны особенности природы Северо-Запада. Какими природными ресурсами богат район. **Население и хозяйственное освоение Северо-Запада.** Сколько людей проживает в Европейском Северо-Западе. Как заселялся и обживался район.

Хозяйство Северо-Запада. Как на хозяйство района влияет его приморское положение. Какую роль в хозяйстве страны играет промышленность Северо-Запада. Какая отрасль — ведущая в сельском хозяйстве района. Какова экологическая ситуация в районе. **Центральная Россия. Географическое положение.** Каков состав Центральной России. Какова главная черта географического положения района. Как влияет на развитие района столичность положения. **Природа Центральной России.** Как различаются природные условия в Центральной России. Какими природными ресурсами богат район. **Население и хозяйственное освоение Центральной России.** Сколько людей живет в Центральной России. Как размещается городское и сельское население района. Какие народы населяют район. Как осваивался и заселялся район. **Хозяйство Центральной России.** Чем отличается хозяйство Центральной России. Какие отрасли промышленности развиты в районе. Каково внутреннее различие сельского хозяйства Центральной России. Каковы экологические проблемы района. **Европейский Юг. Географическое положение.** Каковы главные особенности географического положения района. Как влияют на природу и хозяйство Европейского Юга омывающие его моря. **Природа Европейского Юга.** Чем определяются особенности природы Европейского Юга. Каково главное природное богатство района. **Население и хозяйственное освоение Европейского Юга.** Почему население Европейского Юга быстро увеличивается. Где проживает большинство населения Европейского Юга. Какие народы проживают на Европейском Юге. В чем заключаются социальные проблемы Европейского Юга. Как заселялся и осваивался Европейский Юг. **Хозяйство Европейского Юга.** В чем особенности хозяйства Европейского Юга. Какая отрасль — главная в хозяйстве района. Какие отрасли промышленности развиты на Европейском Юге. Почему Европейский Юг — главный курортный район страны. Каковы экологические проблемы района. **Поволжье. Географическое положение.** В чем главные особенности физико-географического положения района. В чем главные особенности экономико-географического, геополитического и эколого-географического положения района. **Природа Поволжья.** Как географическое положение влияет на природу Поволжья. Какие природные ресурсы Поволжья — наиболее ценные. Какие неблагоприятные природные явления характерны для Поволжья. **Население и хозяйственное освоение Поволжья.** Сколько людей живет в Поволжье. Как размещено население по территории Поволжья. Какие народы заселяют Поволжье. Как заселялось и осваивалось Поволжье. **Хозяйство Поволжья.** В чем особенности хозяйства Поволжья. Какие отрасли промышленности развиты в Поволжье. Что производит сельское хозяйство района. Каковы экологические проблемы района. **Урал. Географическое положение.** Какова главная черта географического положения Урала. Как географическое положение влияет на развитие района. **Природа Урала.** Как пограничность проявляется в особенностях природы Урала. Почему столь разнообразны природные ресурсы Урала. **Население и хозяйственное освоение Урала.** Сколько людей живет на Урале. Как размещено население по территории Урала. Какие народы населяют Урал. Как заселялся и осваивался Урал. **Хозяйство Урала.** Каковы особенности хозяйства Урала. Какие отрасли промышленности — ведущие в хозяйстве района. Как на Урале развито сельское хозяйство. Какова экологическая ситуация на Урале.

АЗИАТСКАЯ РОССИЯ (ВОСТОЧНЫЙ МАКРОРЕГИОН)

Азиатская Россия. Географическое положение. Каковы особенности геополитического положения и природных условий Азиатской России. Какие природные ресурсы Азиатской России используются наиболее активно. **Западная Сибирь. Географическое положение.** Как географическое положение влияет на ее природу и хозяйство. Чем определяется геополитическое положение района. **Природа Западной Сибири.** Какой рельеф преобладает

в Западной Сибири. Какие факторы влияют на климат района. Почему в Западной Сибири много болот. Сколько природных зон в Западной Сибири. Какими природными ресурсами богата Западная Сибирь. **Население и хозяйственное освоение Западной Сибири.** Сколько людей живет в Западной Сибири. Как осваивалась Западная Сибирь. **Хозяйство Западной Сибири.** В чем особенности хозяйства Западной Сибири. Какие отрасли промышленности главные в хозяйстве района. Где производится основная часть сельскохозяйственной продукции района. Каковы экологические проблемы Западной Сибири. **Восточная Сибирь. Географическое положение.** Каковы главные особенности физико-географического положения района. Как оценивается экономико-географическое и геополитическое положение района. **Природа Восточной Сибири.** Каковы особенности рельефа Восточной Сибири. Почему в Восточной Сибири резко континентальный климат. Куда впадают реки Восточной Сибири. Сколько в районе природных зон. Какими природными ресурсами богата Восточная Сибирь. **Население и хозяйственное освоение Восточной Сибири.** Каково население района и как оно размещается. Какие народы проживают в Восточной Сибири. Как заселялась и осваивалась Восточная Сибирь. **Хозяйство Восточной Сибири.** Каковы особенности хозяйства района. Какие отрасли промышленности развиты в Восточной Сибири. В чем особенности сельского хозяйства района. В каких частях района наиболее остры экологические проблемы. **Дальний Восток. Географическое положение.** Каковы особенности физико-географического положения Дальнего Востока. Как географическое положение влияет на развитие Дальнего Востока. **Природа Дальнего Востока.** Почему природа Дальнего Востока столь разнообразна. Каковы особенности морей, омывающих Дальний Восток. Какими природными ресурсами богат район. **Население и хозяйственное освоение Дальнего Востока.** Сколько людей живет на Дальнем Востоке. Сколько в районе городов. Какие народы населяют район. Как заселялся и осваивался Дальний Восток. **Хозяйство Дальнего Востока.** В чем особенности хозяйства Дальнего Востока. Какие отрасли — ведущие в промышленности района. Почему сельское хозяйство не обеспечивает потребности района. Каковы экологические проблемы Дальнего Востока.

Тематическое планирование

№ п/п	Название темы (раздела)	Количество часов на изучение	В том числе	
			Количество контрольных работ	Количество практических работ
5 класс				
1	Введение	1		
2	Накопление знаний о Земле	5	1	
3	Земля во Вселенной	7	1	
4	Географические модели Земли	10	1	3
5	Земная кора	11	1	2
Всего		34	4	5
6 класс				
1	Введение	1		
2	Атмосфера	11	1	3
3	Гидросфера	12	1	1
4	Биосфера	7		1
5	Географическая оболочка	3	1	
Всего		34	3	5
7 класс				
1	Введение	4	1	
2	Главные особенности природы Земли	9		
3	Население Земли	3		
4	Африка	11		2
5	Австралия и Океания	4		1
6	Южная Америка	7		2
7	Антарктида	1		
8	Океаны	3		
9	Северная Америка	6		1
10	Евразия	18	1	3
11	Земля — наш дом	2		
Всего		68	2	9
8 класс				
1	Введение	1		
2	Россия на карте мира	12	1	3
3	Геологическое строение, рельеф и полезные ископаемые	5		1
4	Климат и климатические ресурсы	7		1
5	Внутренние воды и водные ресурсы	5	1	1
6	Почва и почвенные ресурсы	5		1
7	Растительный и животный мир. Биологические ресурсы	4		
8	Природное районирование	9		
9	Население России	9		2
10	Хозяйство России	11		1
11	Итоговое повторение	3	промежуточная аттестация	
Всего		68	3	10
9 класс				

1	Введение	1		
2	Вторичный сектор экономики – отрасли, перерабатывающие сырьё	12	1	4
3	Третичный сектор экономики – сфера услуг	7		
4	Районирование России	1		
5	Европейская Россия (западный макрорегион)	28	1	1
6	Азиатская Россия (восточный макрорегион)	16	1	2
7	Повторение	3		
Всего		68	3	7